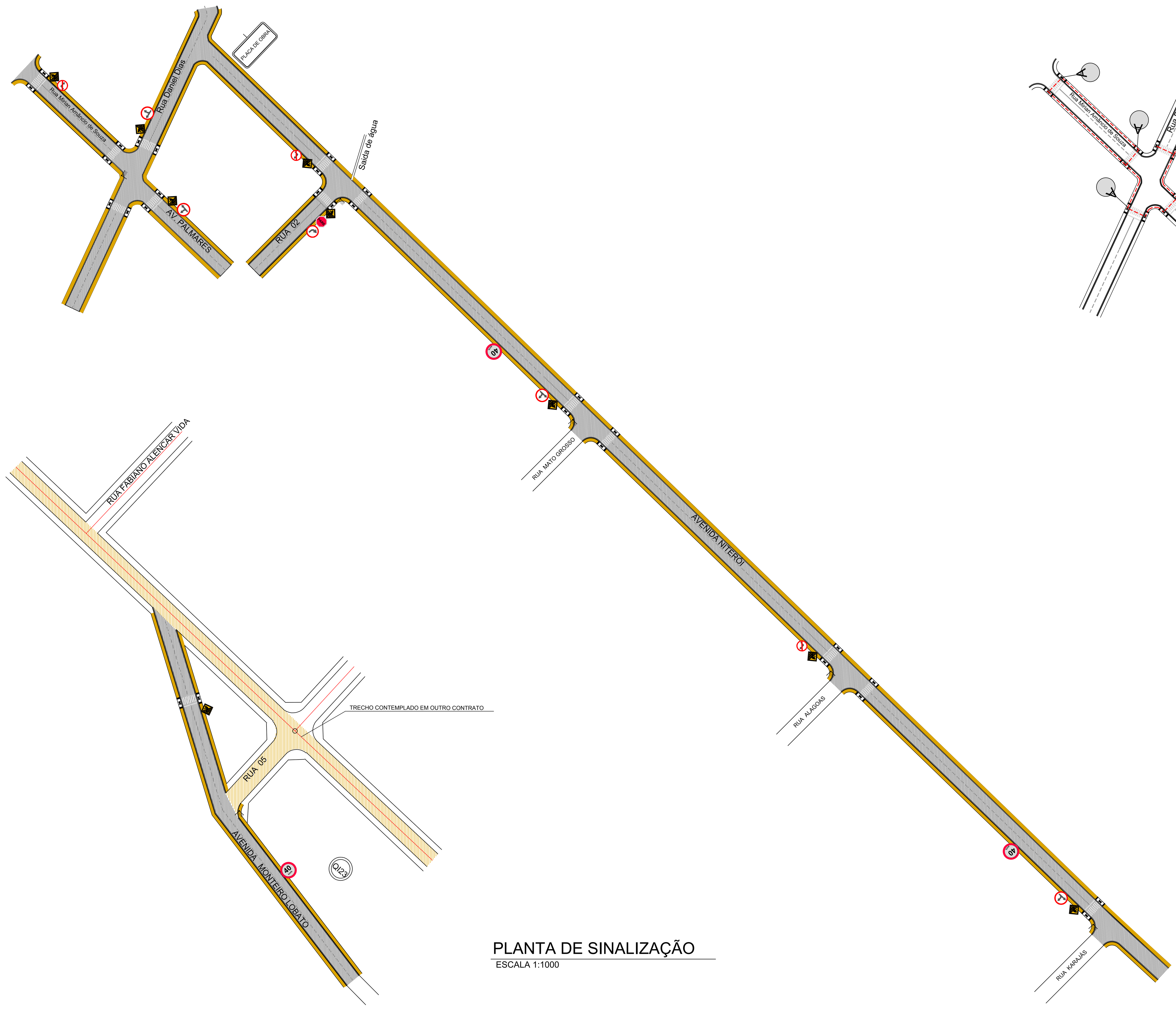

PLANTA DE SINALIZAÇÃO

ESCALA 1:1000

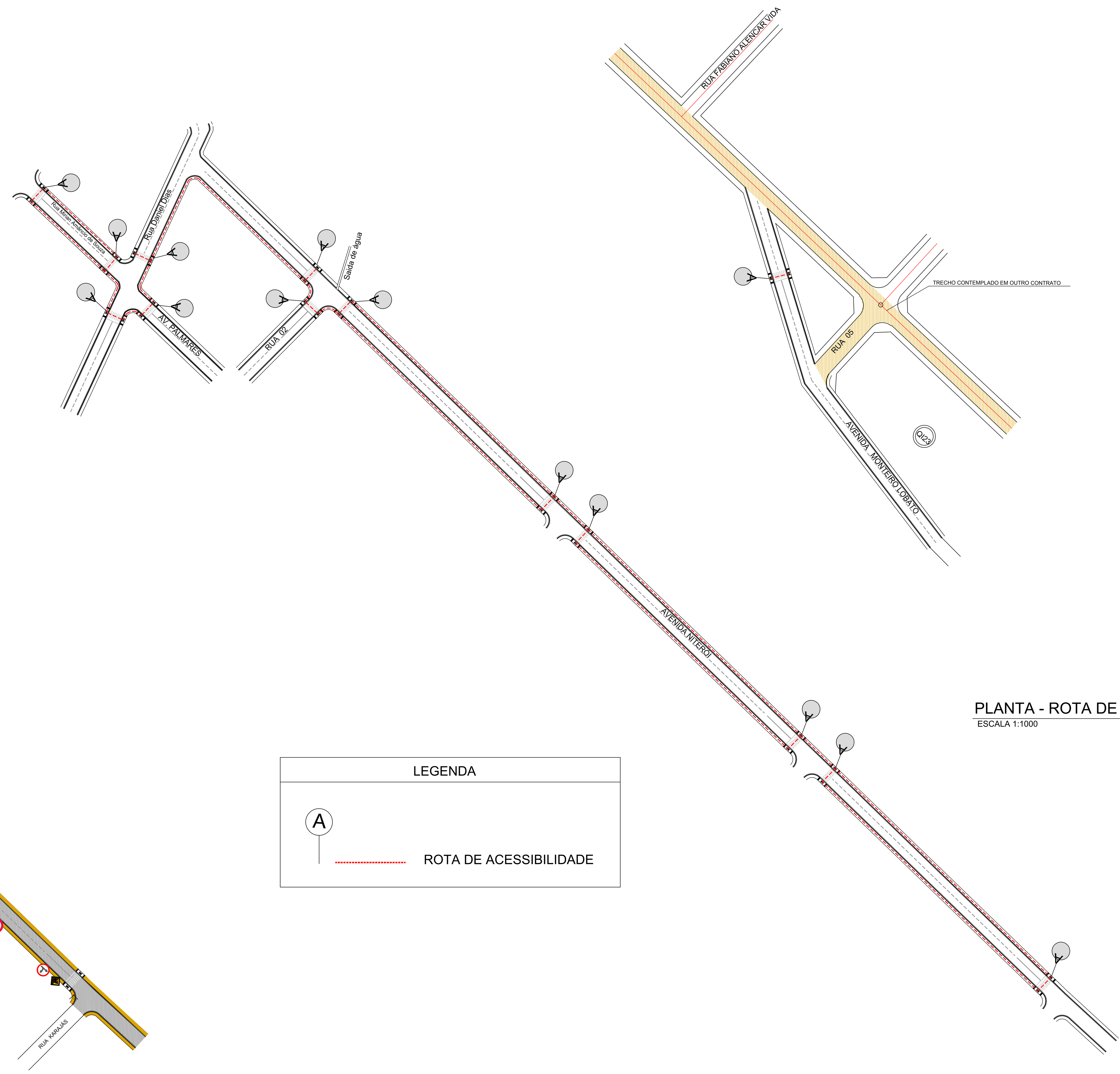

PLANTA - ROTA DE ACESSIBILIDADE

ESCALA 1:1000

LEGENDA
A
ROTA DE ACESSIBILIDADE

SEM ESCALA

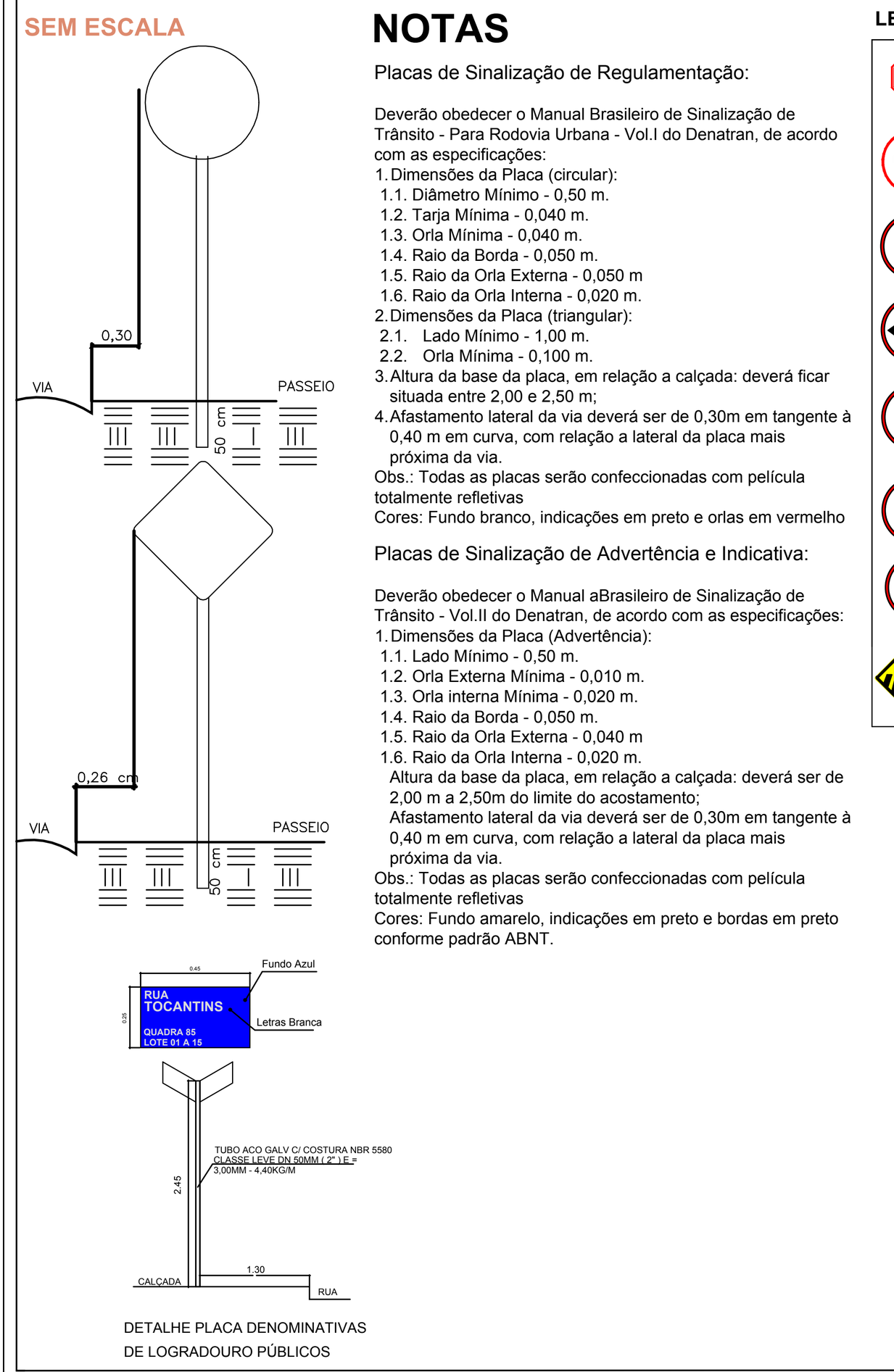

DETALHE PLACA DENOMINATIVAS DE LOGRADOURO PÚBLICOS

NOTAS

Placas de Sinalização de Regulamentação:

Deverão obedecer o Manual Brasileiro de Sinalização de Trânsito - Para Rodovia Urbana - Vol.I do Denatran, de acordo com as especificações:

1. Dimensões da Placa (circular):
   - 1.1. Diâmetro Mínimo - 0,50 m.
   - 1.2. Tarja Mínima - 0,040 m.
   - 1.3. Orla Mínima - 0,040 m.
   - 1.4. Raio da Borda - 0,050 m.
   - 1.5. Raio da Orla Externa - 0,050 m
   - 1.6. Raio da Orla Interna - 0,020 m.
2. Dimensões da Placa (triangular):
   - 2.1. Lado Mínimo - 1,00 m.
   - 2.2. Orla Mínima - 0,100 m.
3. Altura da base da placa, em relação a calçada: deverá ficar situada entre 2,00 e 2,50 m;
4. Afastamento lateral da via deverá ser de 0,30m em tangente à 0,40 m em curva, com relação a lateral da placa mais próxima da via.

Obs.: Todas as placas serão confeccionadas com película totalmente refletivas

Cores: Fundo branco, indicações em preto e orlas em vermelho

Placas de Sinalização de Advertência e Indicativa:

Deverão obedecer o Manual aBrasileiro de Sinalização de Trânsito - Vol.II do Denatran, de acordo com as especificações:

1. Dimensões da Placa (Advertência):
   - 1.1. Lado Mínimo - 0,50 m.
   - 1.2. Orla Externa Mínima - 0,010 m.
   - 1.3. Orla interna Mínima - 0,020 m.
   - 1.4. Raio da Borda - 0,050 m.
   - 1.5. Raio da Orla Externa - 0,040 m
   - 1.6. Raio da Orla Interna - 0,020 m.

   Altura da base da placa, em relação a calçada: deverá ser de 2,00 m a 2,50m do limite do acostamento;

   Afastamento lateral da via deverá ser de 0,30m em tangente à 0,40 m em curva, com relação a lateral da placa mais próxima da via.

Obs.: Todas as placas serão confeccionadas com película totalmente refletivas

Cores: Fundo amarelo, indicações em preto e bordas em preto conforme padrão ABNT.

LEGENDA - TIPO DE PLACAS UTILIZADAS

Placa	Descrição
R-1	Parada Obrigatória
R-19	Velocidade máxima permitida
R-25d	Siga em Frente ou á Direita
R-25c	Siga em Frente ou á Esquerda
R-26	Siga em Frente
R-25b	Vire à Direita
R-4b	Proibido Virar à Direita
A-32b	Passagem Sinalizada de Pedestres

QUANTITATIVO DE PLACAS

MODELO	CIRC.	RET
R-1	-	01
R-26	-	-
R-19	03	-
A-32b	-	09
R-25d	03	-
R-25c	01	-
R-25b	01	-
R-4b	03	-
PLACA DE INDENTIFICAÇÃO DE VIAS	-	06
SOMA	11	16
TOTAL	27	

FTP - 1 - Travessia de Pedestres

ESC 1:50

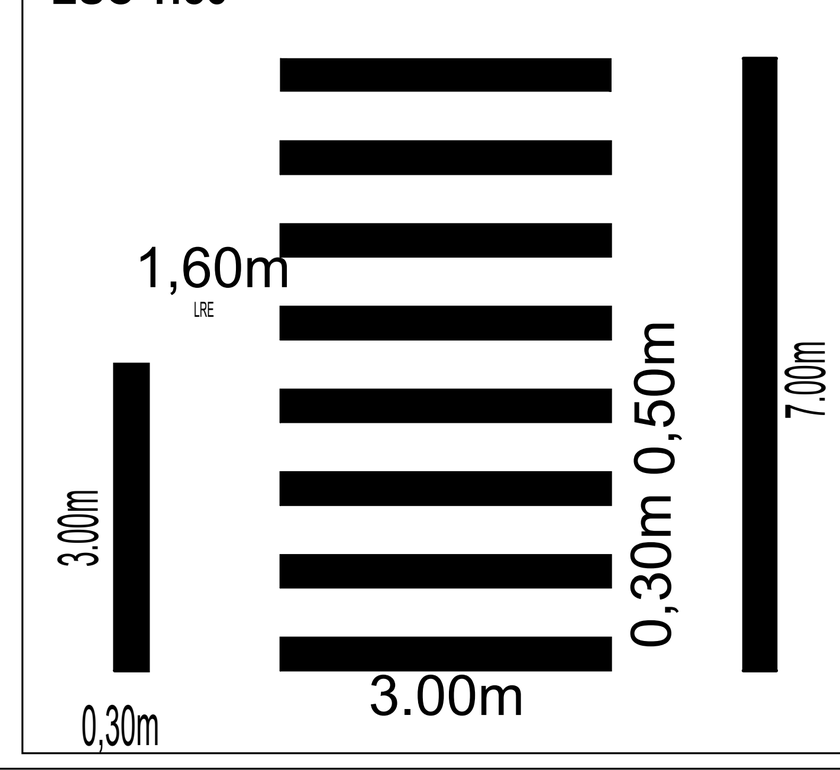

QUANTITATIVO DE FAIXAS (M²)

TIPO	QUANT.	ÁREA (m²)
LFO - 1	0	0,00
LFO - 2	0	0,00
FTP - 1	22	181,50

FAIXAS 8X0,30X3,00 = ÁREA = 7,20m²

FAIXA 1X0,30X3,00 = ÁREA = 0,90m²

FAIXA 1X0,30X7,00 = ÁREA = 2,10m²

SOMA DE ÁREA = 10,20m²

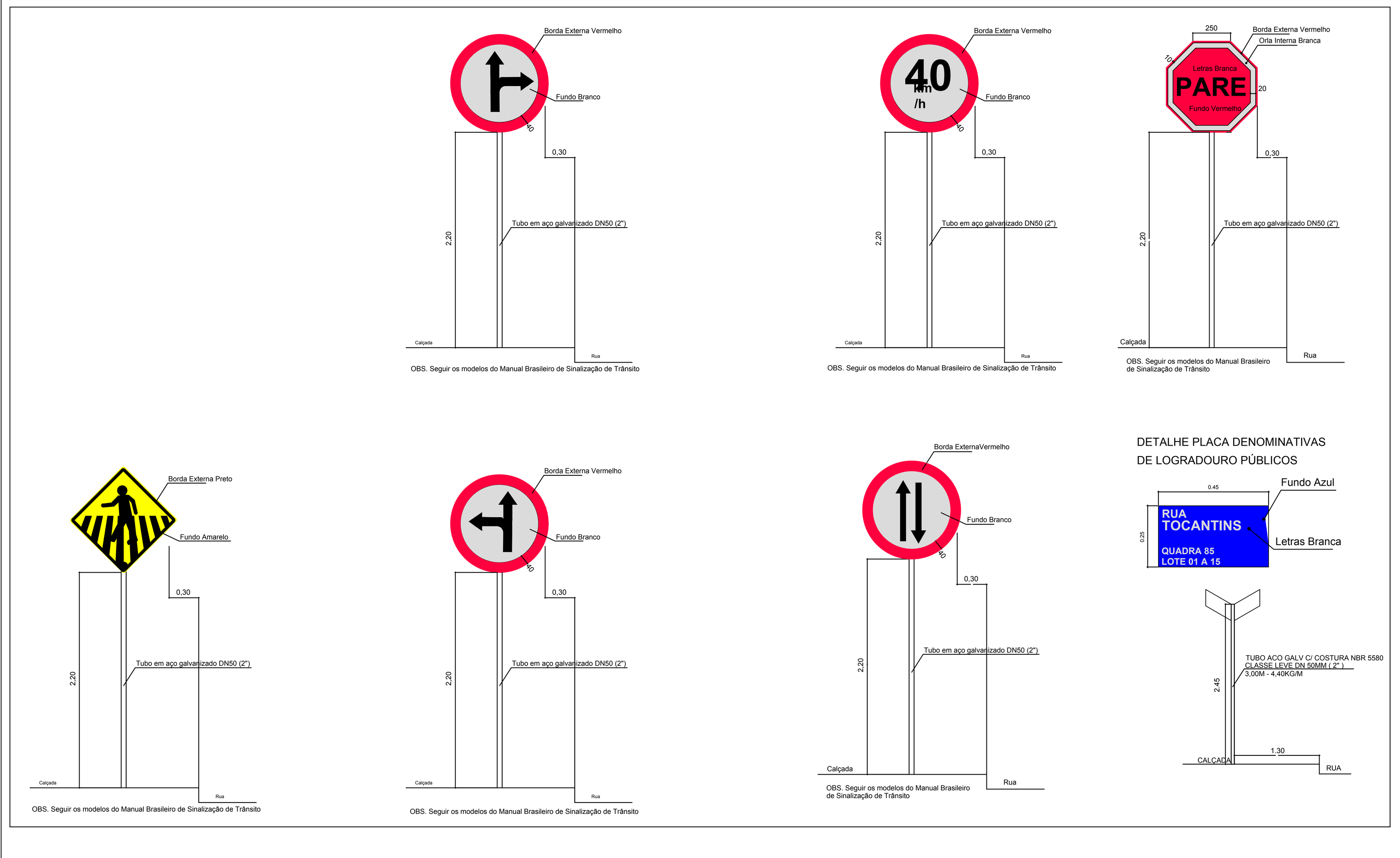

BOMBEIRO OU NATURATINS

PAVIMENTAÇÃO ASFÁLTICA		Prancha **02/03**
OBRA: PÚBLICA	CONTRATO: 1080249-02	
Proprietário: PREFEITURA MUNICIPAL DE PIUM		
ENDEREÇO: DIVERSAS RUAS E AVENIDAS	CIDADE: PIUM - TO	DATA: 30/08/2022

QUADRO DE ÁREAS		
CONFORME PROJETO	Proprietário	Assinatura. / Nome: Prefeitura Municipal de Pium
	Autor do Projeto / RRT. / CREA:311685/D -TO	Assinatura. / Nome: Bárbara Castro Alves, Engenheira Civil
	Resp. Técnico. / ART. / CREA:	Assinatura. / Nome:
ESCALA INDICADA		

CONTEÚDO:

- PLANTA DE SINALIZAÇÃO
- PLANTA ROTA DE ACESSIBILIDADE
- DETALHES

Revisão:	Descrisão Revisão:	Aprovado	Data